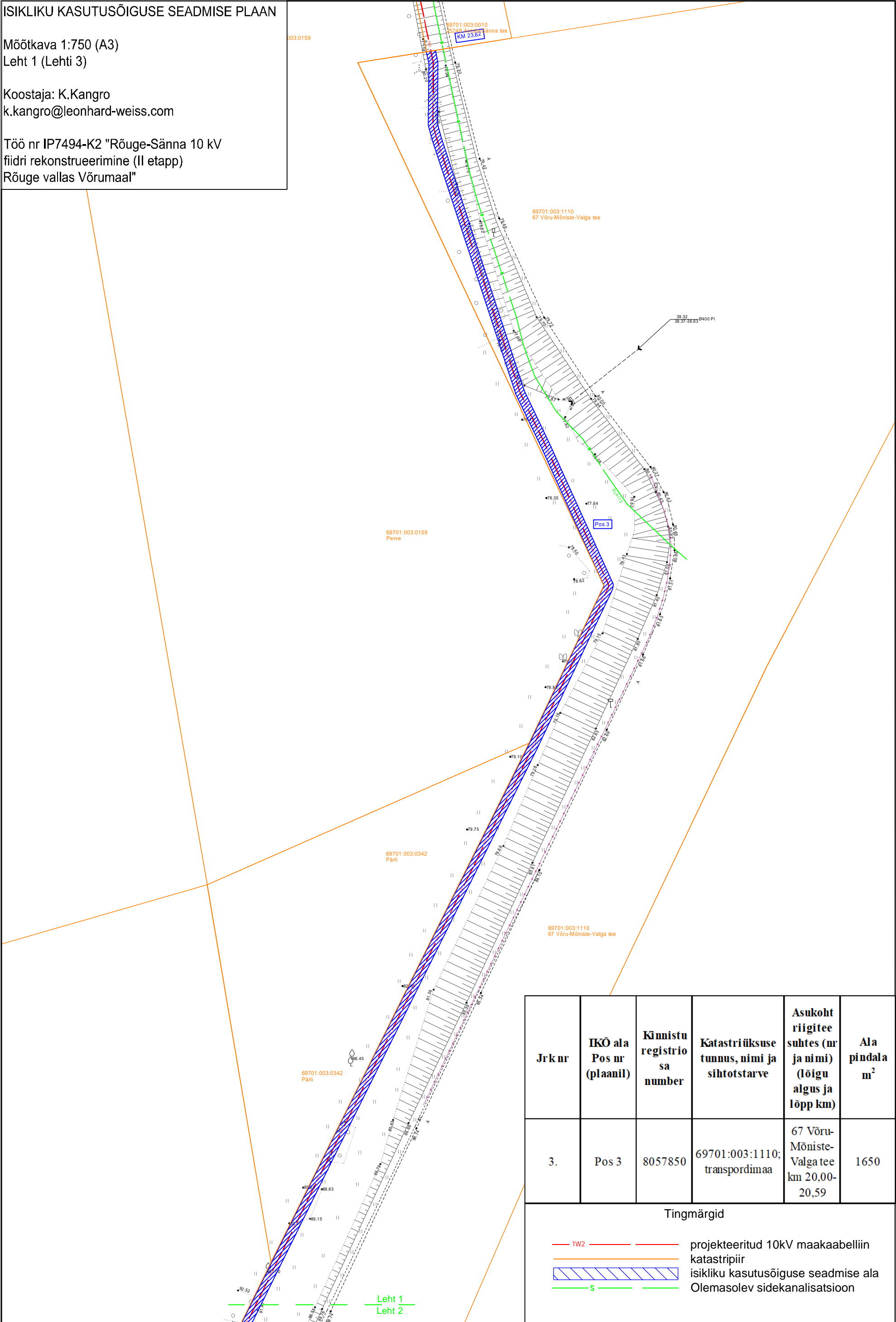


ISIKLIKU KASUTUSÕIGUSE SEADMISE PLAAN

Mõõtkava 1:750 (A3)  
Leht 1 (Lehti 3)

Koostaja: K.Kangro  
k.kangro@leonhard-weiss.com

Töö nr IP7494-K2 "Rõuge-Sänna 10 kV  
fiidri rekonstrueerimine (II etapp)  
Rõuge vallas Võrumaal"



Jrk nr	IKÕ ala Pos nr (plaanil)	Kinnistu registrio sa number	Katastriüksuse tunnus, nimi ja sihtotstarve	Asukoht riigitee suhtes (nr ja nimi) (lõigu algus ja lõpp km)	Ala pindala m²
3.	Pos 3	8057850	69701:003:1110; transpordimaa	67 Võru- Mõniste- Valga tee km 20,00- 20,59	1650

Tingmärgid

- TW2

S
- projekteeritud 10kV maakaabelliin
- katastripiir
- isikliku kasutusõiguse seadmise ala
- Olemasolev sidekanalisatsioon

Leht 1  
Leht 2

Mõõtkava 1:750 (A3)  
Leht 2 (Lehti 3)

Koostaja: K.Kangro  
k.kangro@leonhard-weiss.com




Töö nr IP7494-K2 "Rõuge-Sänna 10 kV  
fiidri rekonstrueerimine (II etapp)  
Rõuge vallas Võrumaal"

Leht 1  
Leht 2

Leht 2  
Leht 3

Jrk nr	IKÕ ala Pos nr (plaanil)	Kinnistu registrio sa number	Katastriüksuse tunnus, nimi ja sihtotstarve	Asukoht riigitee suhtes (nr ja nimi) (lõigu algus ja lõpp km)	Ala pindala m <sup>2</sup>
3.	Pos 3	8057850	69701:003:1110; transpordimaa	67 Võru- Mõniste- Valga tee km 20,00- 20,59	1650

Tingmärgid

projekteeritud 10kV maakaabelliin

katastripiir

isikliku kasutusõiguse seadmise ala

ISIKLIKU KASUTUSÕIGUSE SEADMISE PLAAN

Mõõtkava 1:500 (A3)  
Leht 3 (Lehti 3)

Koostaja: K.Kangro  
k.kangro@leonhard-weiss.com

Töö nr IP7494-K2 "Rõuge-Sänna 10 kV  
fiidri rekonstrueerimine (II etapp)  
Rõuge vallas Võrumaal"

